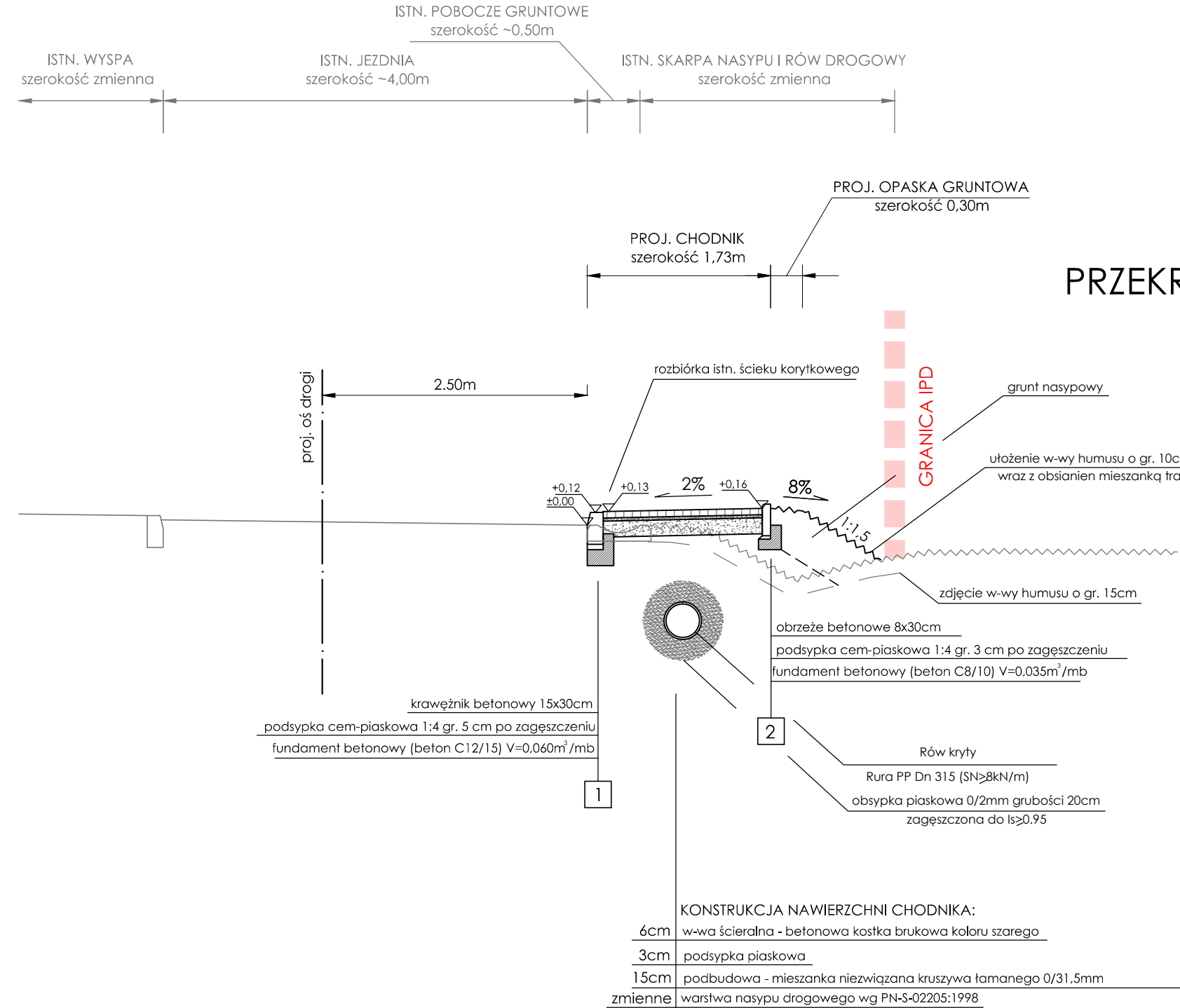
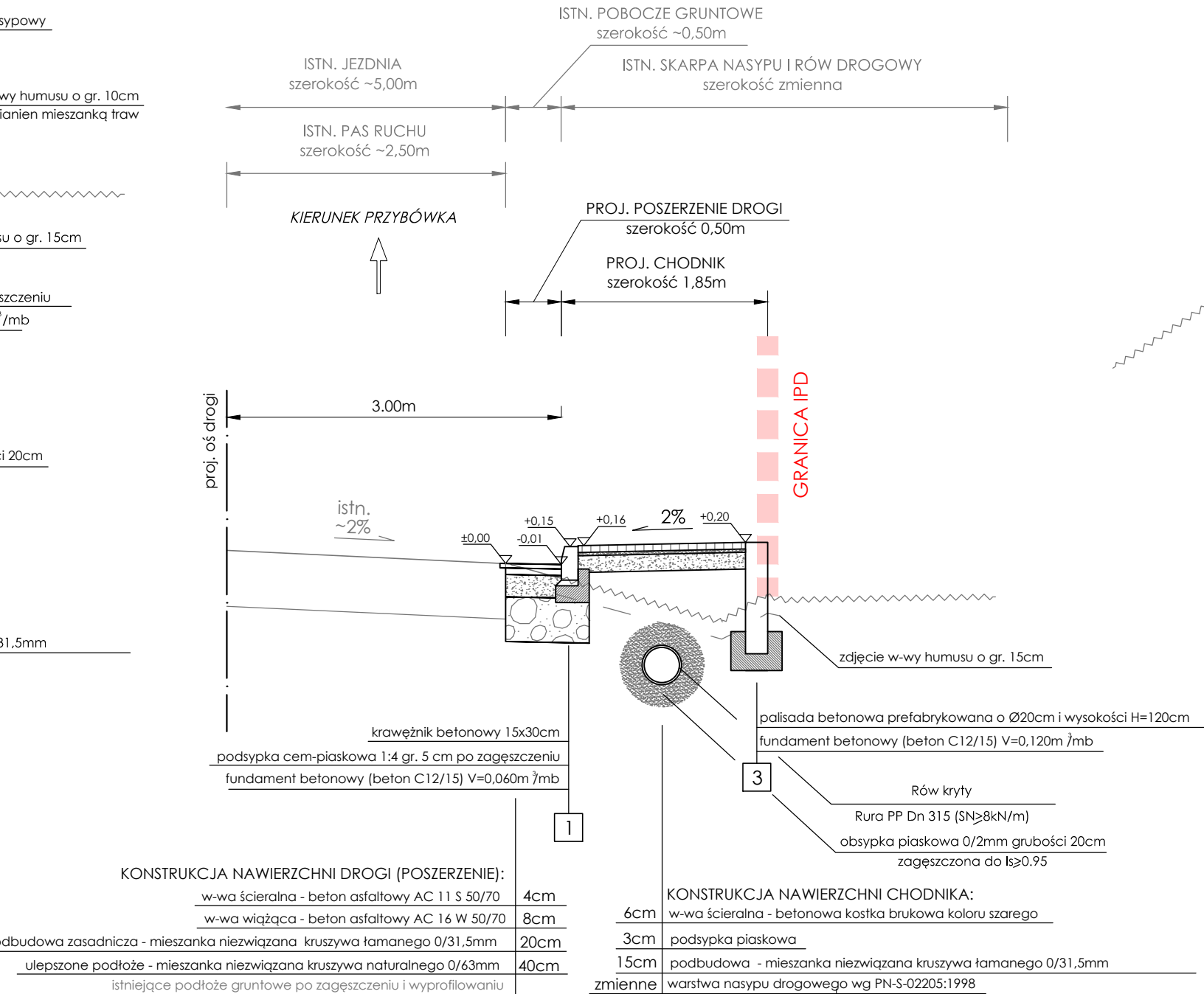


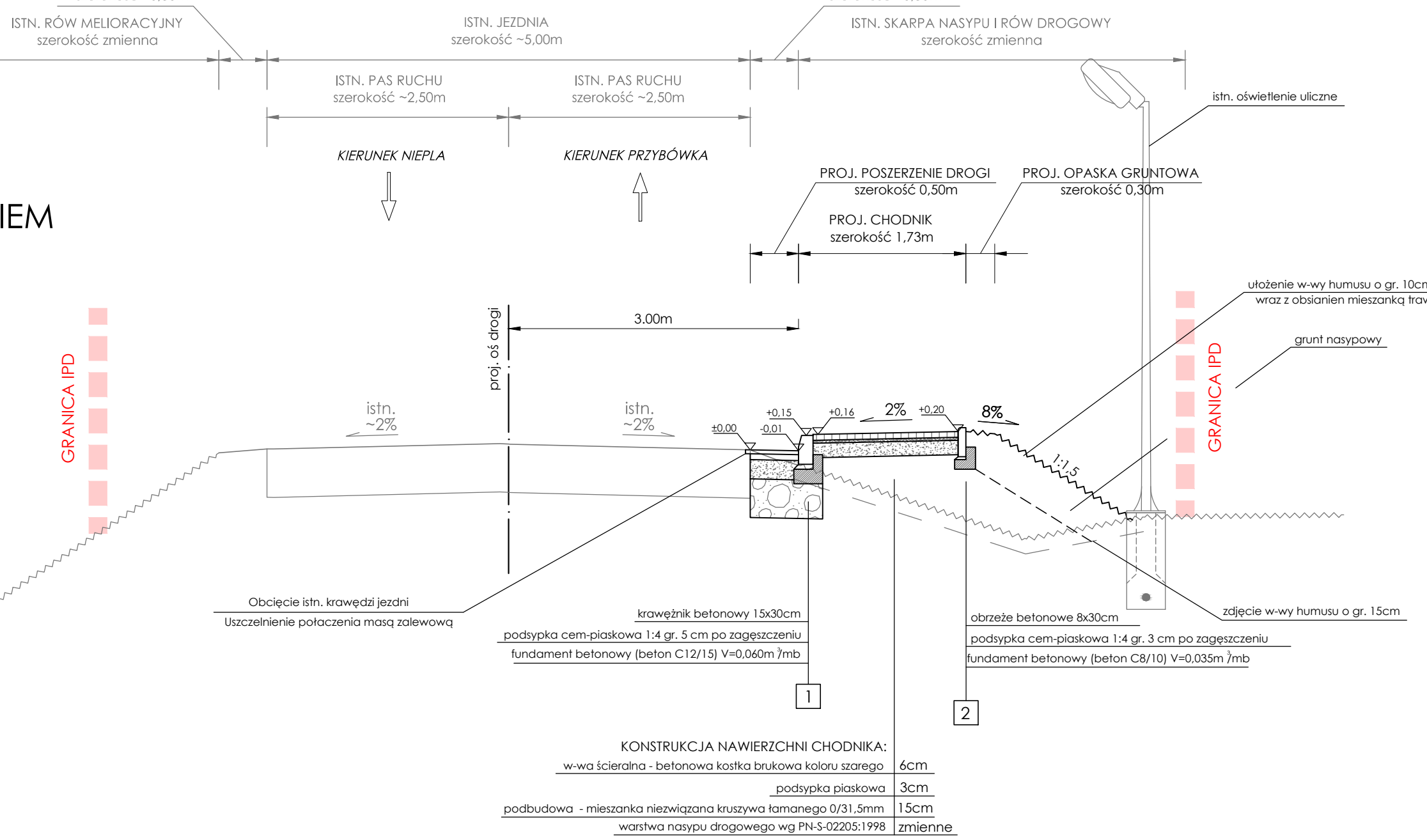
DROGA GMINNA (DZ. NR EW. 518/1)
PRZEKRÓJ ULICZNY Z PROJ. PRAWOSTRONNYM CHODNIKIEM
OD KM 0+000.0 DO KM 0+043.0



DROGA POWIATOWA NR 1844R
CHRZĄSTÓWKA - NIEPLA - PRZYBÓWKA
PRZEKRÓJ PÓŁULICZNY Z PROJ. PRAWOSTRONNYM CHODNIKIEM
OD KM 0+043.0 DO KM 0+082.0



DROGA POWIATOWA NR 1844R
CHRZĄSTÓWKA - NIEPLA - PRZYBÓWKA
PRZEKRÓJ PÓŁULICZNY Z PROJ. PRAWOSTRONNYM CHODNIKIEM
OD KM 0+082.0 DO KM 0+386.0

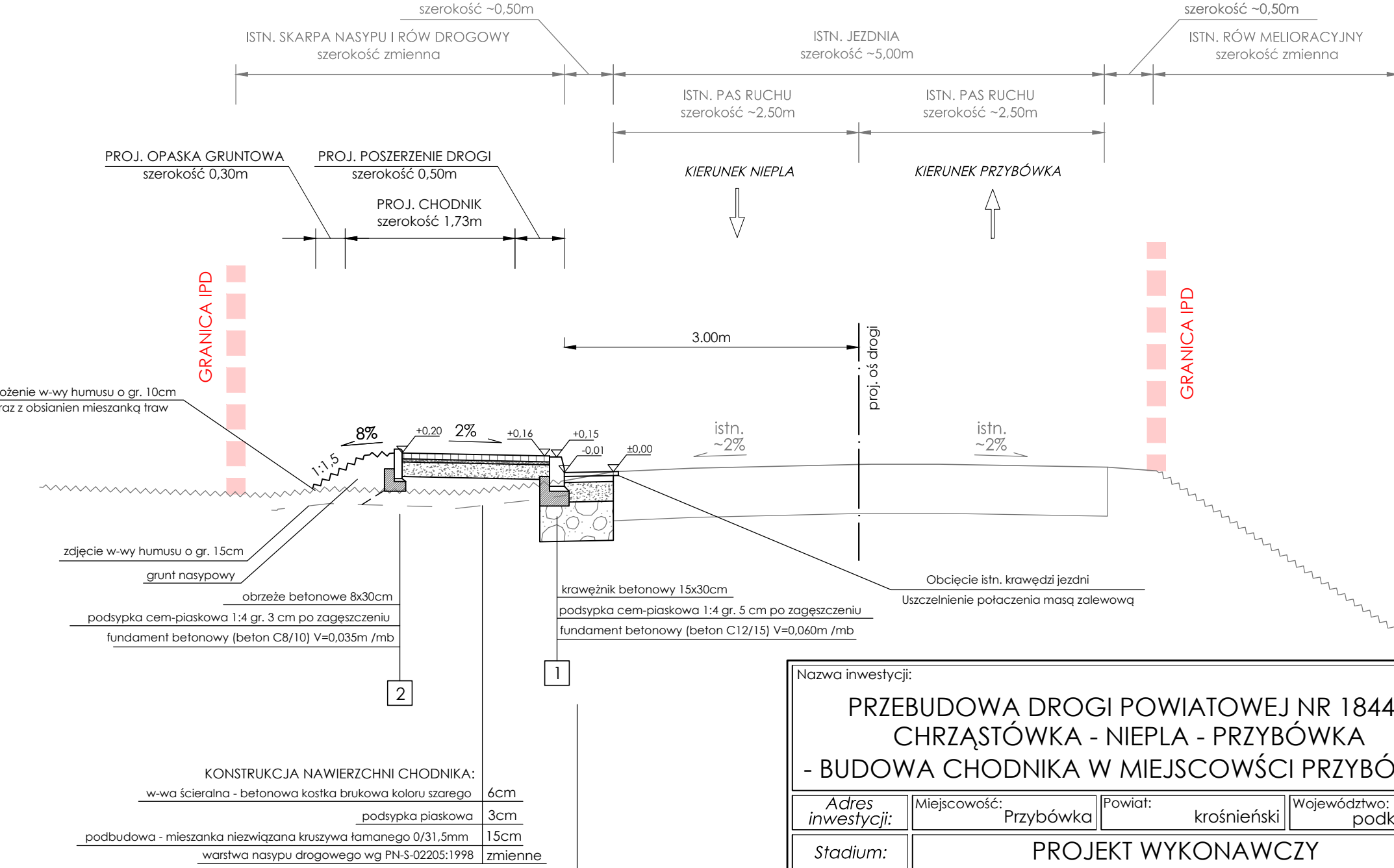


KONSTRUKCJA NAWIERZCHNI CHODNIKA:
w-wa ścieralna - betonowa kostka brukowa koloru szarego 6cm
podbudowa - mieszanina niezwiązana kruszywa łamanego 0/31,5mm 3cm
warstwa nasypu drogowego wg PN-S-02205:1998 15cm
zmiennie

KONSTRUKCJA NAWIERZCHNI DROGI (POSZERZENIE):
w-wa ścieralna - beton asfaltowy AC 11 S 50/70 4cm
w-wa wiążąca - beton asfaltowy AC 16 W 50/70 8cm
podbudowa zasadnicza - mieszanina niezwiązana kruszywa łamanego 0/31,5mm 20cm
ulepszone podłoże - mieszanina niezwiązana kruszywa naturalnego 0/63mm 40cm
istniejące podłoże gruntowe po zagęszczeniu i wyprofilowaniu




KONSTRUKCJA NAWIERZCHNI CHODNIKA:
w-wa ścieralna - betonowa kostka brukowa koloru szarego 6cm
podsyпка płaskowa 3cm
podbudowa - mieszanina niezwiązana kruszywa łamanego 0/31,5mm 15cm
warstwa nasypu drogowego wg PN-S-02205:1998 40cm
zmiennie

DROGA POWIATOWA NR 1844R
CHRZĄSTÓWKA - NIEPLA - PRZYBÓWKA
PRZEKRÓJ PÓŁULICZNY Z PROJ. PRAWOSTRONNYM CHODNIKIEM
OD KM 0+386.0 DO KM 0+476.5



KONSTRUKCJA NAWIERZCHNI CHODNIKA:
w-wa ścieralna - betonowa kostka brukowa koloru szarego 6cm
podsyпка płaskowa 3cm
podbudowa - mieszanina niezwiązana kruszywa łamanego 0/31,5mm 15cm
warstwa nasypu drogowego wg PN-S-02205:1998 15cm
zmiennie

KONSTRUKCJA NAWIERZCHNI DROGI (POSZERZENIE):
w-wa ścieralna - beton asfaltowy AC 11 S 50/70 4cm
w-wa wiążąca - beton asfaltowy AC 16 W 50/70 8cm
podbudowa zasadnicza - mieszanina niezwiązana kruszywa łamanego 0/31,5mm 20cm
ulepszone podłoże - mieszanina niezwiązana kruszywa naturalnego 0/63mm 40cm
istniejące podłoże gruntowe po zagęszczeniu i wyprofilowaniu

| | | | | | |
|--|---------------------------|-----------------------|---|---|---------|
| Nazwa inwestycji: | | | | Inwestor: | |
| PRZEBUDOWA DROGI POWIATOWEJ NR 1844R CHRZĄSTÓWKA - NIEPLA - PRZYBÓWKA - BUDOWA CHODNIKA W MIEJSCOWOŚCI PRZYBÓWKA | | | | | |
| Adres inwestycji: | | Miejscowość: | Powiat: | Województwo: | |
| Przybówka | | krośnieński | podkarpackie | | |
| Stadium: | | PROJEKT WYKONAWCZY | | | |
| Branża: | | Drogowa | | | |
| Funkcja: | | Imię i nazwisko: | Uprawnienia: | Podpis: | |
| Projektant: | | mgr inż. Paweł ZAJDEL | Drogowa PDK/0089/POOD/10 |  | |
| Asystent Projektanta: | mgr inż. Dariusz NIEMCZYK | |  | | |
| | | | | | |
| | | | | | |
| | | | | | |
| | | | | | |
| Tytuł rysunku: PRZESKOJE TYPOWE - droga powiatowa | | | | | |
| | | | | GMINA WOJASZÓWKA Wojaszówka 115 38-471 Wojaszówka | |
| | | | | Biuro projektowe: | |
| | | | |  Infra - Project | |
| | | | | INFRA - PROJECT Laura Wilusz-Niemczyk ul. Dmochowskiego 64 38-400 Krosno | |
| | | | | Data: | 05.2015 |
| | | | | Skala: | 1:50 |
| | | | | Numer rys: | 3.1 |
| | | | | Wersja: | 01 |